







E. Preponhausen f.




ALMANAC
de
GOTHA
Pour l'année
1795.



Gotha,
chez
C. W. Etinger.





Maryland State Archives

L. pac: 93.

PLAN
de la ville
de
WASHINGTON
en
Amérique.




- A. Le Capitole
- B. Palais du Président.
- C. La Bourse
- D. Magasin et Arsenal.
- E. Statue de Washington.
- a. b. c. d. 4 Rues du Capitole dans la direction des 4 points cardinaux.
- e. Newhamshire.
- f. Ile de Rhode.
- g. Connecticut &
- h. Géorgie.
- i. Georgetown.

Neidner. Jun. del.

J.G. Künger. sc. No. 174.



Maryland State Archives



Marvland State Archives

L. Mac: 63.

PLAN
de la ville
de
WASHINGTON
en
Amérique.



- A. Le Capitole
- B. Palais du Président.
- C. La Bourse
- D. Magasin et Arsenal.
- E. Statue de Washington.
- a. b. c. d. 4 Rues du Capitole dans la direction des 4 points cardinaux.
- e. Newhamshire.
- f. Ile de Rhode.
- g. Connecticut &.
- h. Georgie.
- i. Georgetown.

Weidner. Jun. del.

J.G. Kingor. sc. Nov. 1794.



Marvland State Archives

Explication du plan de la ville de Washington en Amérique.

Aucun de ceux qui s'intéressent aux progrès du genre humain dans la véritable culture universelle, ne sera resté indifférent en apprenant la construction de la ville de Washington; c'est pourquoi nous croyons surprendre agréablement les lecteurs de ce portefeuille, en leur offrant, comme appendice à l'almanach de la présente année, le plan de cette ville remarquable, copié sur les gravures, qui en ont paru dans des *journaux américains, anglais et hollandais*. Nous y ajoutons une courte explication de ce plan en faveur de ceux de nos lecteurs, qui ne connaissent la ville de Washington ni par la description des journaux étrangers, ni par l'article intéressant que Mr. le Conseiller *Böttiger* a inséré à ce sujet dans le cahier du mercure allemand pour le mois de Novembre 1793.

A dater de l'an 1800, la ville de Washington, (car ce nom lui a été destiné par la reconnaissance des Américains pour leur Héros & leur concitoyen patriote,) sera le siège du congrès des états libres de l'Amérique. Elle est située sur le bord des deux fleuves navigables, nommés sur le plan, dans un climat fortuné au district de *Columbie*, qui a été cédé spécialement à cet effet, en partie par le *Maryland* & en partie par la Virginie. Elle aura la figure d'un quarré long, & s'étendra à 4 milles anglais sur les bords du *Castern-branch*, & à plus de 6 milles sur ceux du *Potomac*, dans un terrain sec & salubre, qui offre différentes beautés à la vue. Les bords des deux fleuves, jusque fort avant dans le pays, produisent en grande abondance du tabac, du

chanvre, les espèces de grains qui croissent dans les Indes & en Europe, & les fruits les plus exquis de l'ancien & du nouveau monde. On trouve dans le voisinage de la ville du bois en quantité, de grandes carrières de pierre à bâtir & de marbre, de même que de charbon de terre. L'heureux choix de cet emplacement, choix que les états unis avaient laissé à Washington leur Président actuel, fera encore l'admiration des siècles futurs, & parlera en faveur de cet homme célèbre.

Quatre rues principales *aa*, *bb*, *cc*, *dd*, tournées vers les 4 points cardinaux, partagent la ville. Elles se croisent sur la hauteur la plus éminente de toute la contrée, & de laquelle on peut découvrir toute la ville, les deux rivières navigables, & tout le pays des environs.

Sur cette hauteur *A* est construit un bâtiment simple, mais majestueux, où se rassemblent les députés de tous les états unis; ce palais & la hauteur s'appellent le Capitole. Une des petites rivières, qui traversent la ville, doit porter le nom de *Tibre*, & sera reçue derrière le Capitole dans un grand réservoir, d'où, pour la commodité & en cas d'incendies, elle se répandra dans la ville par différens tuyaux: de là elle se rend dans un grand parc entre *A* & *C*. & se jette dans un canal de 80 pieds de largeur sur 8 de profondeur, qui, partagé en deux bras, vers le sud, va se décharger au confluent des deux rivières navigables (près de *D*.) Le parc en question forme une des quatre rues principales qui partent du Capitole, dont elles portent le nom, & s'appelle rue occidentale du Capitole; il est situé presque au milieu de la ville, & sert aux divertissemens du public.

Le second endroit considérable de la ville est le palais du Président (*B*); une belle rue tirée au cordeau & longue de plus d'un mille anglais, mène du Capitole à ce palais. Il est en même tems contigu au parc; sur les bords

du Potomac à l'endroit (B) où se croisent les rues du Capitole & du palais, le congrès fera élever au grand *Washington*, sur une hauteur, une statue équestre digne de lui.

Sur un des bords du canal il y aura, dans une grande place ayant vue sur le Potomac par une rue tirée au cordeau, *la bourse*, avec les portiques & les promenades convenables (C); & plus bas (D) se trouveront l'Arсенal, les chantiers pour la construction des vaisseaux & les magasins.

Chacun des états unis a dans cette grande place destinée à y bâtir la ville, un quartier qui lui est assigné pour y construire des maisons, de sorte qu'un jour la ville sera divisée en autant de quartiers qu'il y a d'états dans la confédération. Chacun des états a une grande place pour y tenir ses marchés & y faire ses affaires en particulier, (telles sont p. e. la place de Pensylvanie, la place de Virginie &c.) & cette place est entr'autres usages destinée à y élever des monumens à la mémoire des grands hommes de l'état, auquel appartient la place, à y placer des Obélisques, des statues, des arcs de triomphe, des inscriptions &c. Les places aux marchés sont situées dans la ville même, en allant du nord au sud, selon la situation géographique des états auxquels elles sont assignées; e p. e. est le marché & le quartier de *Newhampshire*, f le marché de *Rhodeisland*, g celui de *Connecticut*, & ainsi de suite en descendant jusques en h, qui étant le plus au sud est aussi le marché de l'état le plus méridional, savoir de la *Géorgie*. (Pour ne pas surcharger de lettres nôtre plan, assez petit d'ailleurs, on n'a pas marqué les marchés ni les quartiers des autres provinces, l'imagination suppléera facilement à ce défaut.) La capitale de tous les états unis fera de la sorte une espèce de charte vivante qui les représentera tous. La

ville de *Georgetown*, qui est déjà bâtie depuis quelque tems y est contigue à l'ouest. *ii*

La ville est coupée en large par 60 rues de l'Est à l'Ouest & en long par 58. qui seront dénommées par leurs numero à compter des rues principales. Les principales rues ont 160 pieds & les autres 110 de largeur. Au milieu des premières est une promenade de 30 pieds de large, en gravier battu, de chaque côté de laquelle est une allée de tulipiers (arbres aux tulipes), ou d'autres beaux arbres de l'Amérique. Les trottoirs pratiqués devant les maisons prennent 10 pieds de largeur, de sorte qu'il reste encore pour les voitures un chemin pavé de la largeur de 80 pieds.

On pourra en quelque façon se faire une idée de la grandeur future de cette ville en apprenant que les provinces ont cédé au président 15000 emplacements de maisons dans les districts qui leur étaient échus en partage, & que la somme que produira la vente de ces emplacements sera employée aux ouvrages publics, p. e. aux aqueducs, à l'illumination des rues &c.

On avait fini de mesurer & de tracer les rues au mois de Janvier 1793; les canaux sont presque entièrement creusés, & les matériaux nécessaires pour les édifices publics sont en place. Les fondemens des maisons de plusieurs particuliers, lesquelles doivent être de pierre massive, étaient déjà posés; des milliers de maçons y sont occupés.

Quelles pensées ne s'élèvent point au dedans de nous, lorsque nous nous demandons quelle peut-être cette ville en 1900, & que fera-t-elle en effet?
